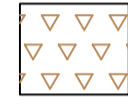

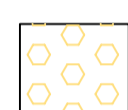

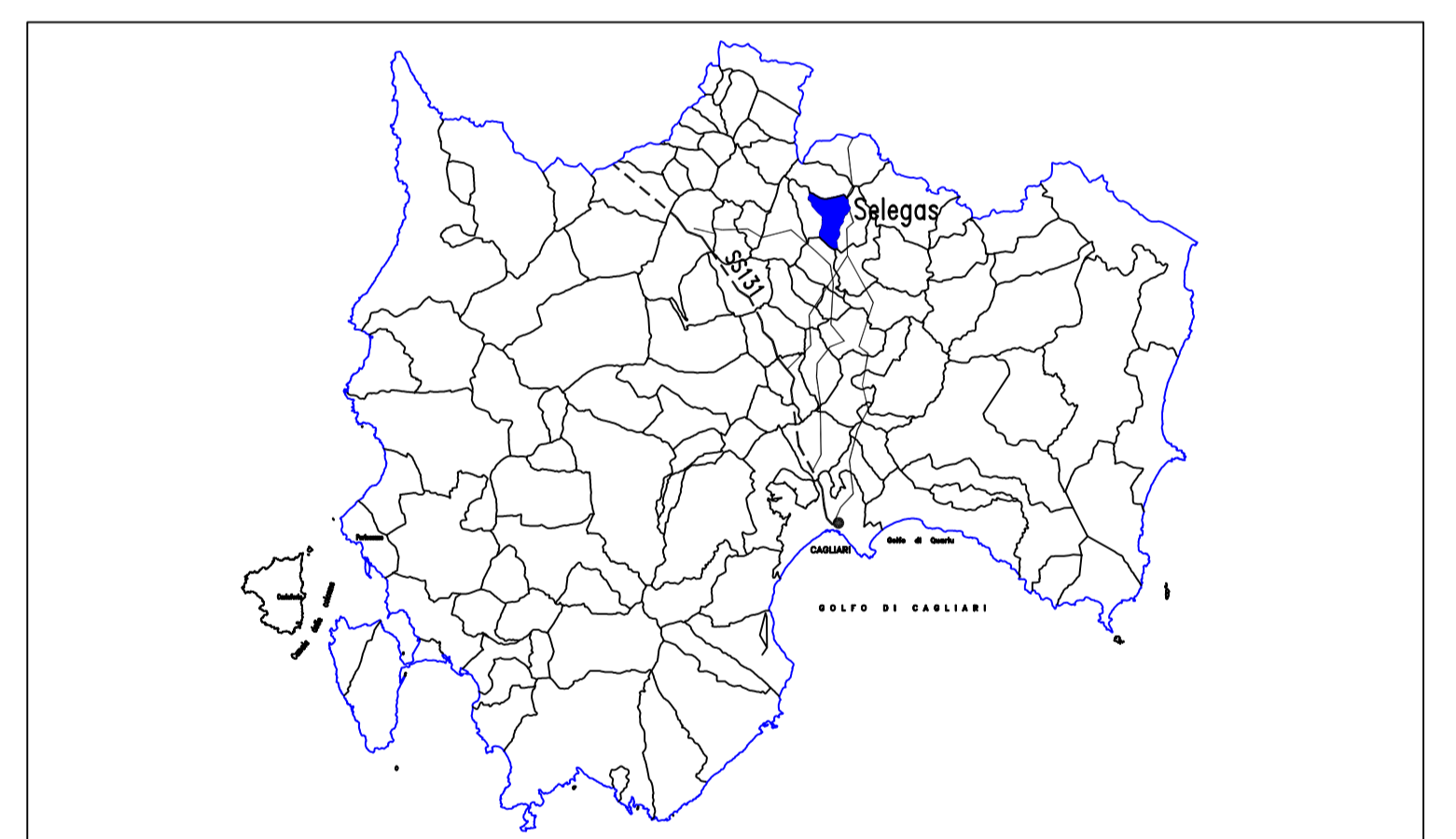


LEGENDA

-  E1: aree caratterizzate da una produzione agricola tipica e specializzata;
-  E2: aree di primaria importanza per la funzione agricolo-produttiva, anche in relazione all'estensione, composizione e localizzazione dei terreni;
-  E3: aree che, caratterizzate da un elevato frazionamento fondiario, sono contemporaneamente utilizzabili per scopi agricolo-produttivi e per scopi residenziali;
-  E5: aree marginali per l'attività agricola, nelle quali viene ravvisata l'esigenza di garantire condizioni adeguate di stabilità ambientale.



COMUNE DI SELEGAS
PROVINCIA DI CAGLIARI

data:
DICEMBRE 2000
aggiornamento:
DICEMBRE 2002

PIANO URBANISTICO
COMUNALE

Elaborate: **FRAZIONE DI SEUNI**
ZONIZZAZIONE DEL TERRITORIO AGRICOLO
AI MARGINI DELL'EDIFICATO

Il Progettista:

Ing. Maurizio Leddo

L'Amministrazione Comunale:

STRATEGIE & PROGETTO srl
"Totius Terra"
P.zza Martignoli, 1 - Cagliari
tel. 670888 - fax 665813



ATA/CAD by AUTODESK
Licenza 800-0008606

scala:
1:2000
tavola:
c3-2/fr