

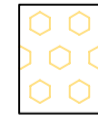

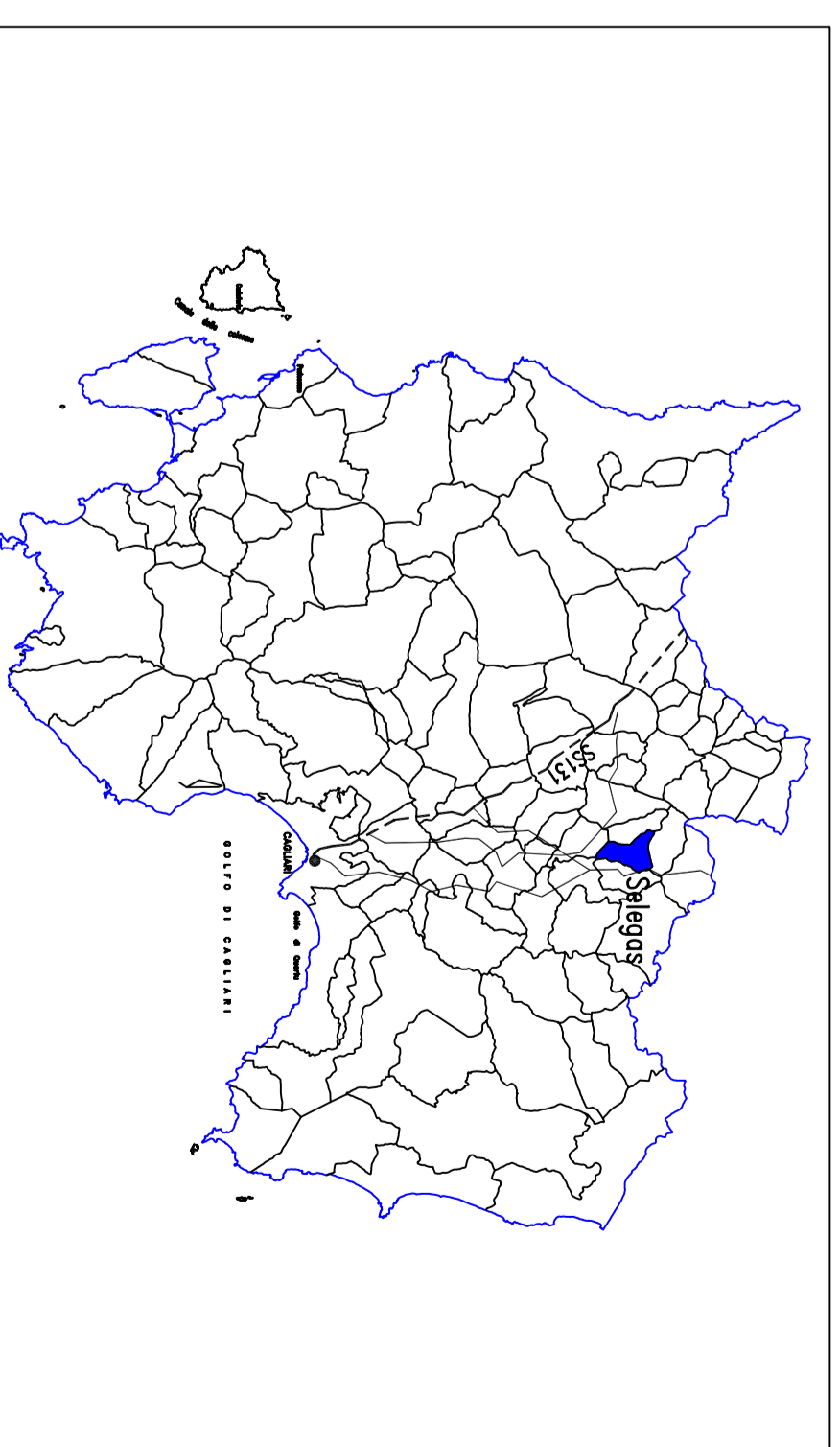


### LEGENDA

-  E1: aree caratterizzate da una produzione agricola tipica e specializzate;
-  E2: aree di primaria importanza per la funzione agro-forestale, anche in relazione all'esistenza, composizione e localizzazione dei terreni;
-  E3: aree che, caratterizzate da un elevato frazionamento fondiario, sono contemporaneamente utilizzabili per scopi agricolo-produttivi e per scopi residenziali;
-  E5: aree marginali per l'attività agricola, nelle quali viene ravvisata l'esigenza di garantire condizioni adeguate di stabilità ambientale.



**COMUNE DI SELEGAS**  
**PROVINCIA DI GALLARI**

**PIANO URBANISTICO COMUNALE**

**ZONIZZAZIONE DEL TERRITORIO AGRICOLO AI MARGINI DELL'URBANO**

Ing. Maurizio Ledda  
 Amministrazione Comunale

SPEDIRE IL PRODOTTO AI  
 P.zza Martelli, 1 - 04013  
 144 01008 - Tel. 05511

**C3-2**